



SECRETARÍA DE AGRICULTURA,
GANADERÍA, PESCA Y ALIMENTOS

INFORME SEMANAL AL 08/11/07

- Evolución de los cultivos al 08/11/07
 - ❖ Precipitaciones
 - ❖ Cosecha Fina, Campaña 2007/08 (Cebada Cervecera, Colza, Lino y Trigo)
 - ❖ Cosecha Gruesa, Campaña 2007/08 (Arroz, Girasol, Maíz, Maní, Soja y Sorgo)
- Evolución de la Superficie Sembrada – Resumen
- Avance de la siembra de Arroz, 2007/08
- Avance de la siembra de Girasol, 2007/08
- Avance de la siembra de Maíz, 2007/08
- Avance de la siembra de Maní, 2007/08
- Avance de la siembra de Soja, 2007/08
- Avance de la siembra de Sorgo, 2007/08
- Área sembrada de granos y algodón, 1997/98-2006/07
- Volúmenes de producción de granos y algodón, 1997/98-2006/07
- Producción de cultivos en la República Argentina, 2006/07
- Humedad del suelo y aspectos del cultivo
- Precipitaciones de Octubre – Cuadro Comparativo
- Registros pluviométricos semanales entre el 31/10/07 y el 06/11/07
- Mapa de precipitaciones

SECRETARIA DE AGRICULTURA, GANADERÍA, PESCA Y ALIMENTOS

Dirección de Coordinación de Delegaciones

PRECIPITACIONES (del 31/10 al 6/11)

Cayeron 2.5-17 mm en el extremo sur de **Buenos Aires** (excepto en Patagones), 2-23 mm en el sudeste, 7.5-14 mm en algunos partidos de la zona Mar y Sierras, 1-23 mm en parte de la zona tradicional de invernada, 13-32 mm en la zona núcleo, 6-35 mm en el centro-norte, y en el centro, 14 mm en Saladillo.

En **Córdoba** se registraron 8-44 mm en Unión y Marcos Juárez, 15 mm en Arroyo Cabral (depto. Gral. San Martín, delegación Villa María), y 2-17 mm Río Primero, Totoral y Colón (delegación San Francisco).

Solamente llovió en el norte de **La Pampa**: 1-32 mm.

En **Santa Fe** cayeron 24-94 mm en el norte, 3-6 mm en algunos puntos del centro, y 2-65 mm en el sur.

En el NEA, las lluvias registradas en el **Chaco** se ubicaron entre 5 y 80 mm, y entre 3 y 88 mm en **Corrientes**. Hacia el NOA, 3-42 mm en **Salta**, 3 mm en **Jujuy**, 2-30 mm en **Tucumán**, y 2-80 mm en **Santiago del Estero**.

EVOLUCION DE LOS CULTIVOS AL 8/11/07

COSECHA FINA – CAMPAÑA 2007/08

Cebada Cervecera

En el norte de la provincia de **Buenos Aires**, los primeros lotes sembrados ya comenzaron el llenado de los granos. En la zona central, se encuentran en floración y en los partidos del sur en encañazón/espigazón. En general, los lotes presentan un muy buen aspecto. Se están practicando fumigaciones con el objeto de frenar el ataque fúngico en algunos lotes.

En la delegación Casilda, en la provincia de **Santa Fe**, los mejores lotes de cebada, ubicados principalmente en campos del distrito Bombal, plantean rendimientos cercanos a los 50 qq/ha. Respecto del porcentaje de proteínas, teniendo en cuenta el alto rinde proyectado, se esperan promedios cercanos al 10 %. El comienzo de la recolección está programado para mediados de este mes.

Colza

En ámbitos de la delegación Bahía Blanca, provincia de **Buenos Aires**, los cultivos se encuentran en plena floración, con amplia variabilidad en su aspecto general; en zonas de secano, se evidencian en los plantíos los síntomas del stress sufrido por la escasez de agua.

En la zona de Tandil, las temperaturas propias de la época, sumadas a la ocurrencia de fuertes vientos ocurridos en todo el ámbito de la delegación, están produciendo un proceso de alta evapotranspiración y desecación de las capas altas del perfil, lo que generaría inconvenientes futuros, de persistir tal situación. Se estima necesario en algunas zonas, la ocurrencia de lluvias para favorecer los cultivos implantados.

En ámbitos de la delegación Tres Arroyos, la evolución del cultivo sigue siendo buena. A la fecha, en todos los partidos se ha acelerado el desarrollo de los lotes, presentando muy buen aspecto general. La ocurrencia de algunas heladas durante los últimos días, especialmente hacia la zona de las sierras, está produciendo cierto temor en cuanto al resultado de la futura cosecha.

En la zona de Laboulaye, provincia de **Córdoba**, los lotes implantados transitan las últimas etapas de su ciclo; se estima que gran parte de la producción sea destinada a emprendimientos locales de biodiesel.

En ámbitos de la delegación San Francisco, se estima que en unos 15 días comenzaría la cosecha de lotes en el departamento San Justo. Hoy los mismos se encuentran entrando en madurez comercial; algunos productores emplearán defoliantes y otros voltearán para después cosechar.

En Villa María, los registros climatológicos acontecidos colocan al cultivo en situación riesgosa, tanto en la región sur del departamento Río Segundo, donde la escasez hídrica comienza a hacerse visible, como en la zona de Río Tercero, en la cual han impactado fuertemente las últimas heladas. Estos hechos provocarían mermas en los rendimientos.

En la provincia de **La Pampa**, en ámbitos de la delegación Santa Rosa han ocurrido importantes descensos térmicos; en algunas zonas se informó la ocurrencia de heladas de baja intensidad, que no comprometerían el desarrollo del cultivo.

En la provincia de **Santa Fe**, los lotes que se encuentran en la región de Cañada de Gómez se mantienen evolucionando adecuadamente, y continúan en la etapa de formación de semillas

Lino

En la provincia de **Entre Ríos**, los plantíos que se hallan en ámbitos de la delegación de Rosario del Tala, continúan normalmente su evolución, presentándose algunos lotes más adelantados, los cuales han comenzado la etapa de llenado de granos. Se ha informado la presencia de malezas en algunos lotes.

En **Santa Fe**, los lotes de la delegación Avellaneda presentan una gran variabilidad con respecto a su aspecto, siendo en algunos sitios regulares, y en otros bueno; los lotes más adelantados han comenzado la madurez comercial, sin tenerse conocimiento de comienzos de cosecha todavía.

Trigo

El avance de cosecha a nivel nacional, alcanzó un porcentaje del 3% de la superficie implantada, un 6% demorada con respecto a la campaña anterior. El rinde promedio alcanzado hasta la fecha es de 15 qq/ha.

Buenos Aires

Los lotes destinados a este cereal continúan presentando, en general, una normal evolución, con humedad edáfica adecuada. En la zona norte, los primeros lotes sembrados están comenzando la formación de los granos, en tanto que en la región centro-sur, los trigos sembrados en fecha temprana están en plena floración, mientras que los tardíos están comenzando dicha etapa.

En algunos sectores, continúan realizándose aplicaciones de funguicidas preventivos mediante pulverizaciones aéreas para controlar el ataque de enfermedades, principalmente en la espiga.

Las heladas registradas durante los días 4 y 5, en el centro-sur de la provincia, si bien fueron de carácter leve, pudieron perjudicar a los lotes más adelantados en floración, aunque aún es prematuro determinar si hubo daños y su magnitud.

Córdoba

Los lotes localizados en el ámbito de la delegación Laboulaye, presentan un excelente aspecto y atraviesan las etapas de floración y llenado de grano. Los rendimientos esperados seguramente se ubicarán por encima de los valores de la campaña anterior. Hay cuadros que ya comienzan a mostrar los primeros síntomas de amarillamiento/maduración y quizás antes de fin de mes se comiencen a trillar.

En la delegación Marcos Juárez, la mayor parte de los trigos se encuentran en estado de grano lechoso a pastoso. La evolución del ciclo del cultivo se ha prolongado a causa de las bajas temperaturas que afectaron su crecimiento, por lo que se estima que la cosecha se va a retrasar en comparación al año pasado. Se esperan muy buenos rindes, superiores a la campaña anterior.

En jurisdicción de la delegación Villa María, prácticamente no han ocurrido lluvias durante la semana, y en los casos en donde se presentaron fueron de muy escasos milímetros (4-5 mm). Sigue preocupando la ausencia de lluvias en la zona sur del departamento Río Segundo, al igual que en varias zonas rurales del departamento Santa María, situación que puede afectar un poco los rendimientos. Asimismo en la zona rural de Río Tercero (departamento Tercero Arriba), donde, además, algunos lotes fueron afectados por los fríos ocurridos anteriormente, se considera que podrían existir mermas en los rendimientos. De todas maneras, el gran cultivo está en muy buen estado, con algunos lotes ya comenzando a cambiar de color. Se observa la incidencia de algunas enfermedades, principalmente mancha amarilla, pero no es un problema generalizado ni de importancia significativa.

Comenzó la cosecha en los departamentos Río Seco, Tulumba y Totoral, en la delegación San Francisco, con rindes promedio de 28 qq/ha y buena calidad del grano. El estado sanitario, en general, es bueno. La mayoría se encuentra en etapa de floración, mientras que los más adelantados se encuentran en la etapa de llenado de granos a maduración comercial.

Entre Ríos

En el área de la delegación Rosario del Tala, los días soleados y frescos favorecieron el desarrollo de las plantas y la disminución de las enfermedades fúngicas, encontrándose los lotes más adelantados en maduración fisiológica a comercial y los más atrasados en grano lechoso.

La Pampa

En la delegación Gral. Pico, prácticamente la totalidad de la superficie se encuentra en floración y los lotes más tempranos están iniciando el llenado de los granos. En algunos sectores se observan ataques leves de mancha amarilla. El estado general del cultivo es calificado como bueno a muy bueno y se estiman rendimientos superiores a los 25 qq/ha.

En jurisdicción de la delegación Santa Rosa, ocurrieron heladas pero no se observa un daño generalizado, aunque se deberá evaluar dentro de unos días. El estado vegetativo predominante es de encañazón-floración. En cuanto al estado sanitario hay algunos ataques de roya que se están tratando en los lotes más adelantados.

Santa Fe

En el área de la delegación Avellaneda, los trigos más adelantados se encuentran en madurez comercial y el resto en grano lechoso y pastoso. Continuó la cosecha en los departamentos de Gral. Obligado y San Javier, y comenzó en el de Vera. Los rendimientos, en general, rondan entre 15 y 19 qq/ha.

En la delegación Cañada de Gómez, la mayor parte de los lotes presentan un muy buen estado y se encuentran en la etapa de llenado de granos.

En el ámbito de la delegación Casilda, con las lluvias de la semana pasada se confirma una buena perspectiva de rendimiento del cultivo, ya que con tal aporte hídrico define gran parte del fin del ciclo de formación y llenado de granos. Pudo observarse en una amplia zona del área triguera, especialmente en el departamento Caseros y su límite con San Lorenzo, una notable re-infestación de roya anaranjada, lo que obligó a nuevas aplicaciones de fungicidas debido a que los síntomas afectaron gravemente a la hoja bandera. Sólo en casos aislados se han observado síntomas de fusarium y fueron superados los daños por mancha amarilla. El aumento de las temperaturas luego de algunos días frescos y la intensa radiación, serán favorables para la evolución del cultivo, estimándose, que en un lapso no mayor a 20 días, comenzarán a cosecharse los primeros lotes.

En el departamento de Gral. López, los trigos se encuentran en la etapa de llenado de grano lechoso a pastoso, con aspecto bueno a muy bueno. La amplitud térmica que se viene registrando, va a favorecer el buen llenado y por consiguiente se esperan muy buenos rendimientos. Se están realizando controles de enfermedades fúngicas, principalmente roya anaranjada.

Chaco

Prosiguió la cosecha, siendo el porcentaje de avance a la fecha de un 70% del área implantada y el rinde promedio de 14 qq/ha.

NOA

Continuó a buen ritmo la cosecha, registrándose un avance del 45% en Salta con un rinde promedio de 15 qq/ha, de un 20% en Jujuy con un valor medio de 20 qq/ha y de un 23% en Catamarca y una productividad unitaria promedio de 13 qq/ha. Posiblemente esta semana se vea un poco demorada, debido a precipitaciones registradas en algunas zonas.

San Luis

Las lluvias registradas durante la semana, si bien no fueron abundantes, permiten mantener una buena humedad para el desarrollo del cultivo. En el departamento Gral. Pedernera, varios lotes que estaban en malas condiciones fueron secados y destinados a la siembra de maíz de primera.

Santiago del Estero

Prosiguió lentamente la cosecha en los departamentos Pellegrini, Jiménez y Robles. En el resto de las zonas, los lotes presentan diverso grado de desarrollo, entre llenado de granos hasta madurez fisiológica. Hasta el momento lo levantado es un 3% del área sembrada y el rinde promedio de 11 qq/ha.

Tucumán

Luego de las lluvias del 1º de noviembre, las condiciones del tiempo mejoraron y permitieron proseguir con la cosecha de los lotes ubicados en la franja este de la provincia. En esta región la trilla ya lleva un avance del 35% al 40%, mientras que en el sur están un poco más atrasados. Los rendimientos oscilan entre los 4 qq/ha a 18 qq/ha. Esta gran variación se debe a la falta de humedad en los suelos y las fuertes heladas que afectó al cultivo durante sus etapas más sensibles. Los rendimientos que se están obteniendo son menores a los obtenidos el año pasado.

COSECHA GRUESA – CAMPAÑA 2007/08

Arroz

Se da por concluida la siembra en el área que abarca la delegación Paraná, en la provincia de **Entre Ríos**, en tanto que prosiguió en el ámbito de la delegación Rosario del Tala, en el sur de la provincia, una vez que mejoraron las condiciones del piso luego de las lluvias.

Finalizó la siembra del arroz largo ancho en el departamento Garay, en **Santa Fe**, y prosiguió la implantación del largo fino en toda la provincia, en los sectores donde las condiciones del piso lo permitían. Debido a las tormentas y fuertes precipitaciones se resembraron algunos lotes representando, aproximadamente, un 5% del área.

Girasol

En la región de Bahía Blanca, provincia de **Buenos Aires** el avance en la siembra continúa demorado; aún no se han relevado los posibles daños ocasionados por las condiciones climatológicas adversas sucedidas los días anteriores.

En ámbitos de la delegación Bolívar, se estima que las últimas heladas afectarán a los cultivos recién emergidos; la evaluación de daños se concretará en los próximos días.

Se ha informado de la finalización en las labores de siembra en las delegaciones de Junín y Lincoln, sin detectarse inconvenientes de tipo sanitarios, ni climatológicos.

En la zona comprendida por la delegación Pehuajó, continúan los ataques de hormigas e insectos de suelo, por lo que se siguen aplicando insecticidas; los stands de plantas, originalmente buenos, bajaron en promedio un 10-20 %, pero se estima que aún así se llegaría a cosecha sin problemas.

La información recibida desde la delegación Pergamino indica que han concluido las labores de siembra, presentándose en los lotes más tempranos una muy buena emergencia, y buenos stands de plantas logrados.

En Tandil, la escasa humedad edáfica va en detrimento del progreso en el avance de la siembra. Continúa la incertidumbre por parte de los productores con respecto a la siembra del cultivo, debido a los precios existentes en el mercado, generándose dificultades en la estimación de la superficie final destinada al cultivo.

En la región de Tres Arroyos, la superficie ya sembrada alcanza un 54% del total previsto, sin producirse ningún inconveniente relevante.

Para la región de Salliqueló se ha informado que los lotes destinados a esta oleaginosa cuentan con adecuada humedad edáfica, por lo que el avance continúa con muy buen ritmo, aunque por debajo de lo alcanzado en la campaña anterior para la misma fecha.

En Laboulaye, provincia de **Córdoba**, se encuentra muy avanzada la siembra del área inicialmente estimada; podrían producirse siembras de algún lote luego de la recolección de los cereales.

En Marcos Juárez, se ha detectado que la mayor presencia del cultivo se encuentra al norte de la delegación, habiéndose concluido la siembra en toda la región.

En la región que comprende a la delegación San Francisco, se observa una evolución normal de los cultivos, los cuales se encuentran en pleno crecimiento y presentan un estado general bueno, sin detectarse plagas ni enfermedades.

En ámbitos de la delegación Villa María, existen lotes en los cuales el cultivo presenta de 4 a 6 hojas, con un buen estado general, con excepción de aquellos en los que se detectó previamente la presencia de la oruga grasienta.

En la provincia de **Entre Ríos**, en el área de influencia de la delegación Rosario del Tala, los productores han intensificado las labores de siembra, en tanto otros se hallan resembrando aquellos lotes afectados por exceso hídrico; algunos ya han finalizado esta resiembra. El cultivo se observa en diferentes etapas, las que varían desde nacimiento hasta 8 hojas desarrolladas. Se han reportado controles de orugas.

En la región de Paraná las labores de implantación han finalizado, observándose los lotes implantados con buena evolución, y sin presentarse inconvenientes por afecciones sanitarias.

En ámbitos de la delegación General Pico, provincia de **La Pampa**, continúan los trabajos de siembra con buen ritmo y adecuada humedad en los estratos superficiales del suelo. No se reportaron problemas generalizados en el nacimiento y emergencia de plántulas. Se estima un avance de siembra del 85 % considerando la superficie sembrada estimada.

En delegación Santa Rosa, se han informado inconvenientes en la emergencia del cultivo debido a déficits de humedad en el suelo, razón por la cual se encuentra demorado el avance en la siembra. El cultivo atraviesa etapas que van desde emergencia hasta seis hojas; se han informado ataques puntuales de algunas plagas, y se están realizando los controles necesarios.

En **Santa Fe**, en la zona de la delegación Avellaneda, han ocurrido en los días precedentes tormentas con la presencia de fuertes vientos, cuyo daño posterior no se ha relevado todavía, pero se estima que algunos lotes habrían sido afectados. Los plantíos se presentan en estado de emergencia hasta botón floral, en los lotes más evolucionados. Continúan realizándose controles sanitarios.

En las regiones de Cañada de Gómez y Rafaela, no se ha informado la presencia de inconvenientes en los lotes implantados, los cuales se encuentran en plena evolución.

En la provincia de **Chaco** se ha informado que, a pesar de la gran aleatoriedad en las precipitaciones ocurridas, se ha cubierto una buena parte del área girasolera de la región, permitiendo la recomposición del estado de los cultivos; en varios lotes, el estado va desde inicio a plena floración, pero con capítulos de escaso diámetro.

En la provincia de **San Luis** prosigue sin dificultades la implantación de la oleaginosa, alcanzando un avance del 33%.

En la provincia de **Santiago del Estero** ha ocurrido una tormenta de granizo en el departamento Taboada, en la franja comprendida entre las localidades de La Nena, en el límite con Santa Fe, y Los Juríes. La misma afectó a cultivos de unos 60 cm de altura aproximadamente, estimándose pérdidas totales en unas 3000 ha. Más al sur, se han registrado lluvias aisladas y de variada intensidad, permitiendo recargas en los perfiles. No obstante ello, en algunas zonas del departamento Aguirre se observan lotes progresando de manera desuniforme, mostrando algunas carencias hídricas, especialmente al momento de la emergencia.

Maíz

A nivel país, se lleva implantada un 73% de la superficie maicera total estimada, la que incluye tanto a los lotes destinados a la producción de grano comercial como a los destinados a alimentación ganadera. Con respecto a la campaña pasada, la actual se encuentra un 9% más adelantada, comparando las mismas fechas.

Buenos Aires

A comienzos de esta semana, finalizó la implantación en todo el ámbito de la delegación Bragado. A nivel provincial, sólo resta implantar un 5% del área estimada.

Las heladas registradas afectaron a algunos lotes recién emergidos, observándose plantas con hojas necrosadas pero se estima que se recuperarán ya que el ápice no ha sido afectado, provocando sólo un retraso en su desarrollo.

Córdoba

En el ámbito de la delegación Laboulaye, se registró un gran avance en la superficie sembrada. Los maíces emergidos presentan un muy buen aspecto y ya muestran más de cuatro pares de hojas. Se observaron algunos ataques de orugas cortadoras, los que fueron fácilmente controlados.

En el área de la delegación Marcos Juárez, queda por implantar un bajo porcentaje de la superficie destinado al maíz de segunda. Los lotes presentan de 3 a 6 hojas con un buen estado sanitario.

En la delegación Villa María, en general, el cultivo presenta un muy buen estado. En la zona rural de Arroyo Cabral (departamento Gral. San Martín) se están haciendo aplicaciones de fertilizantes líquidos. Como se mencionó en el informe anterior, hubo un fuerte ataque de oruga grasienta pero ya se ha controlado.

En jurisdicción de la delegación San Francisco, finalizó la siembra del maíz de primera y ahora se espera comenzar con la del maíz de segunda a partir del mes de diciembre. Los lotes implantados continúan normalmente con su ciclo de crecimiento; los más adelantados superan ya el quinto par de hojas.

Entre Ríos

En la delegación Rosario del Tala, se están aplicando fertilizantes nitrogenados en lotes con 4 a 8 hojas. Algunos presentan ataques intensos de cogollero, los cuales se están controlando con insecticidas. Los primeros lotes emergidos presentan un muy buen desarrollo y stand de plantas logradas, a diferencia de los sembrados más tarde y que fueron afectados por los excesos hídricos.

La Pampa

El estado general de las sementeras en el área de la delegación Gral. Pico, es bueno. La mayor parte del cultivo posee plantas con 2 a 4 hojas desplegadas.

La falta de humedad en la cama de siembra en la zona que abarca la delegación Santa Rosa, está demorando las tareas de implantación. Los lotes más adelantados presentan 6 hojas. La helada registrada esta semana afectó a los maíces que estaban en nacimiento y sobre todo en los bajos, pero se estima que se recuperarán.

Santa Fe

Ya finalizó la siembra del maíz de primera o temprano en toda la provincia, quedando, aproximadamente, un 23% del área estimada para la implantación del maíz de segunda o tardío. En general, se observa un buen nacimiento y evolución de los lotes ya implantados, presentando, los más adelantados de 4 a 8 hojas.

En el sur de la provincia, se están realizando las labores de fertilización nitrogenada con muy buenas condiciones de humedad edáfica y sin mayores sobresaltos

pese a las bajas temperaturas registradas en principios de esta semana, con mínimas de 7 a 8 grados centígrados.

En el área de la delegación Casilda, han quedado en evidencia los daños causados por gusano blanco e isocas cortadoras, quedando los lotes ralos con promedios que no superan las 45.000 plantas por hectárea. En zonas como Timbúes, fue necesaria alguna resiembra debido a que el exceso de agua determinó que se pudrieran las semillas. En casos puntuales, se ha podido verificar la incipiente presencia de pústulas de roya anaranjada en híbridos susceptibles. A pesar del estadio temprano de evolución, se deberá seguir con el monitoreo de tales campos dada la alta susceptibilidad del material a esta afección. Con el comienzo de la cosecha de los primeros lotes de lenteja en el departamento de Rosario, empezará a definirse la siembra del maíz de segunda.

San Luis

Prosiguieron las tareas de implantación en toda la provincia. Aquellos cuadros sembrados temprano se encuentran en excelentes condiciones y ya han emergido con muy buen stand de plantas logradas. Se detectó la presencia del agente vector del Mal de Río IV.

Santiago del Estero

Prosiguió la siembra en casi todas las zonas productoras de la provincia, siendo la excepción, por el momento, los departamentos del noroeste provincial. En el departamento Robles y otros del área de riego del río Dulce, los lotes muestran muy buena evolución, encontrándose en fase V4-V6. Hacia el este provincial, la siembra avanza en forma despereja, dependiendo de las lluvias recibidas, las cuales no han presentado una uniformidad en cuanto a distribución e intensidad. De esta manera, muchos productores han decidido posponer la siembra hacia el mes de diciembre. Lo implantado hasta el momento evoluciona favorablemente.

Maní

La siembra de esta oleaginosa se encuentra algo por debajo de lo alcanzado en la campaña anterior en la misma fecha, a pesar de la existencia de siembras tempranas.

En la zona comprendida por la delegación Laboulaye, provincia de **Córdoba**, se ha dado por comenzada la siembra de esta oleaginosa durante la última semana del mes de octubre. Las estimaciones realizadas suponen que la superficie destinada superará al ciclo anterior.

En la región de Río Cuarto el avance en la siembra de esta oleaginosa alcanza un valor total de 25% de la superficie estimada, considerando que en la zona se producen las variedades rosado y colorado, siendo esta última la de menor superficie a realizarse, y la que más rápidamente progresa en la implantación.

En Villa María, se ha informado que en la zona rural de Arroyo Cabral (departamento General San Martín) la siembra de este cultivo está muy avanzada, al igual que en la zona rural de Las Junturas (departamento Río Segundo). El avance para la delegación es del 39%.

En Rafaela, provincia de **Santa Fe**, continúan las tareas de implantación, arribándose a un progreso del 55%.

Soja

En la región de Bolívar, provincia de **Buenos Aires**, se espera que los lotes que se encuentran en nacimiento no se hayan visto afectados por las recientes heladas; aún no se han informado pérdidas. El avance actual en la siembra se registra en un 35%.

En Lincoln, las labores de primera implantación avanzan con un buen ritmo; sin presentarse inconvenientes por falta de humedad ni por aspectos sanitarios adversos.

En ámbitos de la delegación Pehuajó continúan las labores de siembra en forma sostenida, pero se están interrumpiendo por falta de humedad superficial en aquellos lotes que han sido desocupados tardíamente, o que vienen de verdeo/pastura. Comenzaron a emerger los primeros lotes, sin registrarse problemas de importancia.

Finalizada las labores de siembra de otros cultivos, los productores de la delegación Pergamino continúan avanzando con la siembra de esta oleaginosa. Se ha informado que es escasa la aplicación de fertilizantes, y las variedades predominantes por ahora son las de ciclo IV intermedio y largo, sin ser las más utilizadas en la región.

En la zona de Salliqueló se dio inicio a la siembra, aunque a ritmo por debajo de lo normal para la fecha.

La información proveniente de Tres Arroyos indica que ya está iniciada la siembra, alcanzando el 14 % en toda la delegación.

En la zona concerniente a la delegación Veinticinco de Mayo, los progresos en la siembra han presentado un buen ritmo, llegando a realizarse labores nocturnas. Actualmente, por efecto de las precipitaciones, han debido suspenderse momentáneamente.

Importantes progresos en la superficie implantada se observan en la región de Laboulaye, provincia de **Córdoba**. Comienza a detectarse la emergencia en los primeros lotes sembrados, alcanzándose óptimas densidades.

En Marcos Juárez, la siembra de este cultivo tuvo inicialmente una rápida evolución, y luego fue disminuyendo el ritmo, debido probablemente al anuncio de fuertes lluvias. Algunos lotes deben resembrarse por planchado en el suelo; esto ocurre en lotes con baja cobertura. Los lotes más avanzados se encuentran en estado de hoja unifoliada. Se reportan ataques de orugas cortadoras (*Agrotis malefida*).

En San Francisco, debido a la falta de humedad en el perfil, fue escasa la siembra en algunas zonas durante la semana. Se informa que cayó granizo en la zona de Los Molles (departamento Colón), afectando algunos lotes que presentaban plantas recién emergidas, por lo que se debería realizar una resiembra en los mismos.

En la zona que comprende Villa María, la información recibida, consigna que el departamento General San Martín es el más avanzado en la siembra de soja.

En la provincia de **Entre Ríos**, en la delegación Rosario del Tala los productores se encuentran en plena siembra, especialmente de cultivares de los grupos V y VI, cuya fecha de siembra para la zona es la ideal. Se ha sembrado una menor área con grupos IV, debido a la falta de semilla con buen poder germinativo. Los lotes ya sembrados se observan con buena germinación y nacimiento. Comienza a detectarse escasez hídrica en superficie en algunas regiones.

En Avellaneda, provincia de **Santa Fe**, se informan siembras tempranas en los departamentos Nueve de Julio, San Javier y Gral. Obligado, estimándose su finalización para mediados de noviembre.

En la región de Casilda, la siembra evoluciona de acuerdo a lo previsto, con algunas interrupciones a principios de semana, producto de las bajas temperaturas registradas. La humedad edáfica no resulta limitante en prácticamente ninguna zona, razón por la cual se estima que de no llover en estos días, la actividad será sumamente intensa y quedarán pocas hectáreas por sembrar a fines de la semana próxima. La información proveniente desde las compañías aseguradoras de riesgos agrícolas con respecto a la contratación de seguros de granizo ha vuelto a mostrar una tendencia creciente e incluso con coberturas de mayor valor, decisión explicada fundamentalmente por la incertidumbre causada por la intensidad de las últimas tormentas y la alternancia de fenómenos climáticos adversos de las dos últimas campañas.

En Cañada de Gómez, se ha informado que en la región sur, el grado de avance actual es sensiblemente mayor al resto de la delegación debido principalmente a la mayor difusión de cultivares de ciclo III y IV, estimándose que el avance total de la superficie sembrada es del 48%. La emergencia de los cultivos es buena, aún teniendo en cuenta los importantes problemas de calidad de semilla que se está afrontando en la presente campaña. Sólo en algunos lotes donde se registraron lluvias importantes post siembra, se está evaluando la posibilidad de resiembra, principalmente en el sur de los departamentos Iriondo y Belgrano. Debido a que en gran parte de la zona (principalmente en los departamentos San Martín y San Jerónimo) no se han registrado precipitaciones importantes en los últimos 10 días, y en vista a probables precipitaciones para los próximos días, el ritmo de la siembra se encuentra actualmente bastante detenido respecto a la semana anterior.

En la zona comprendida por Venado Tuerto, continúan las siembras del cultivo de primera ocupación, con adecuada humedad para las labores; los lotes ya nacidos se encuentran con muy buen aspecto y sin problemas para el normal desarrollo. En esta campaña se puede observar el incremento de la utilización de fertilizantes a la siembra.

En la provincia de **La Pampa**, en la zona de General Pico, se incrementa el ritmo de las labores de preparación del suelo y siembra del cultivo, particularmente en sectores ubicados al nordeste de la delegación; mientras que en la región comprendida por la delegación Santa Rosa, las tareas de siembra se encuentran detenidas por falta de humedad para continuar.

En la provincia de **Chaco** se ha informado la presencia de lotes implantados con cultivares de siembra temprana, en el departamento Lib. Gral. San Martín.

En la provincia de **Tucumán**, ya se están realizando los barbechos. Se prevén algunos leves incrementos en la superficie estimada de esta oleaginosa, y se ha informado la existencia de algunos lotes sembrados bajo riego. La siembra no se ha generalizado aún, ya que el promedio de agua acumulada recién se encuentra entre 30 a 70 mm.

Sorgo

En la provincia de **Buenos Aires**, comenzó la siembra de este cereal en las delegaciones Salliqueló y Veinticinco de Mayo.

En la provincia de **Córdoba**, concluyó la implantación en el área de la delegación Marcos Juárez. Los lotes más avanzados presentan 3 hojas.

En el ámbito de la delegación Villa María, en la zona de Hernando (departamento Tercero Arriba), la siembra está bastante avanzada, al igual que en la zona de Arroyo Cabral. En la zona rural de Las Junturas, el sorgo ya tiene entre 4 y 6 hojas y aproximadamente 10 cm de altura. El estado general del cultivo es muy bueno.

En la delegación San Francisco, no se pudo avanzar con la siembra debido a la falta de humedad en superficie. Los lotes implantados presentan un buen nacimiento, siendo su estado general bueno.

En la provincia de **Entre Ríos**, luego de la mejora en las condiciones del piso se intensificó la siembra. Los primeros lotes sembrados presentan un muy buen nacimiento y stand de plantas.

Se da por concluida la siembra en las delegaciones Cañada de Gómez y Casilda en la provincia de **Santa Fe**. Los lotes emergidos presentan un buen stand de plantas inicial y no se han producido efectos nocivos a causa de la incidencia de bajas temperaturas hacia fines de la semana pasada.

ESTIMACIONES AGRICOLAS

8/11/07

Si desea alguna aclaración respecto a la información presentada en este informe, puede comunicarse con el (011) 4349-2758/93 o vía e-mail a: prosiap@mecon.gov.ar.

Evolución de la Superficie Sembrada

Semana al 08/11/07

MAIZ

Provincia	Campaña				Area sembrada al:	
	06/07	07/08	06/07	07/08	01/11/07	08/11/07
	en %		en ha		en %	
Buenos Aires	91	95	834.430	982.560	87	95
Córdoba	56	82	657.320	1.037.214	81	82
Entre Ríos	98	97	182.285	210.750	97	97
La Pampa	52	66	224.128	312.432	58	66
Santa Fe	74	77	280.998	326.246	77	77
Resto del País	22	12	108.251	69.526	7	12
Total	64	73	2.287.412	2.938.728	70	73

SOJA

Provincia	Campaña				Area sembrada al:	
	06/07	07/08	06/07	07/08	01/11/07	08/11/07
	en %		en ha		en %	
Buenos Aires	29	32	1.190.713	1.341.120	17	32
Córdoba	27	31	1.189.669	1.392.720	15	31
Entre Ríos	27	24	384.895	345.950	8	24
La Pampa	23	11	55.037	28.600	4	11
Santa Fe	26	37	919.844	1.285.430	13	37
Resto del País	1	1	24.527	29.220	0	1
Total	25	27	3.764.686	4.423.040	12	27

GIRASOL

Provincia	Campaña				Area sembrada al:	
	06/07	07/08	06/07	07/08	01/11/07	08/11/07
	en %		en ha		en %	
Buenos Aires	56	61	666.253	829.580	40	61
Córdoba	53	60	54.312	66.070	56	60
Entre Ríos	100	97	55.600	64.000	81	97
La Pampa	52	82	219.465	332.100	68	82
Santa Fe	100	100	192.550	234.600	99	100
Resto del País	75	59	367.913	261.840	52	59
Total	64	68	1.556.092	1.788.190	53	68

AVANCE DE LA SIEMBRA DE ARROZ
CAMPAÑA: 2007/08

DELEGACION		AREA A							AREA SEMBRADA
		SEMBRAR(*)	4/10	11/10	18/10	25/10	1/11	8/11	
CORRIENTES	LA	1.500	-	-	-	-	10	30	450
	LF	79.500	-	10	15	28	42	48	38.160
	M	0	-	-	-	-	-	-	0
Total CORRIENTES		81.000	0	10	15	27	41	48	38.610
CHACO	LA	0	-	-	-	-	-	-	0
	LF	6.000	-	-	-	-	-	-	0
	M	0	-	-	-	-	-	-	0
Total CHACO		6.000	0	0	0	0	0	0	0
Paraná	LA	3.600	1	1	17	40	90	100	3.600
	LF	29.700	11	15	39	61	72	100	29.700
	M	0	-	-	-	-	-	-	0
	Total	33.300	10	13	37	59	74	100	33.300
R. del Tala	LA	4.500	-	5	5	10	20	40	1.800
	LF	31.000	1	12	12	15	25	40	12.400
	M	0	-	-	-	-	-	-	0
	Total	35.500	1	11	11	14	24	40	14.200
Total ENTRE RIOS		68.800	5	12	23	36	48	69	47.500
FORMOSA	LA	0	-	-	-	-	-	-	0
	LF	5.000	-	-	-	-	-	-	0
	M	0	-	-	-	-	-	-	0
Total FORMOSA		5.000	0	0	0	0	0	0	0
Avellaneda	LA	2.000	-	-	-	-	-	-	0
	LF	17.000	-	15	20	55	60	70	11.900
	M	0	-	-	-	-	-	-	0
	Total	19.000	0	13	18	49	54	63	11.900
Rafaela	LA	100	-	-	-	-	-	100	100
	LF	3.700	-	15	30	45	46	54	1.998
	M	0	-	-	-	-	-	-	0
	Total	3.800	0	15	29	44	45	55	2.098
Total SANTA FE		22.800	0	14	20	48	52	61	13.998
TOTAL PAIS	LA	11.700	0	2	7	16	37	51	5.950
	LF	171.900	2	11	18	33	43	55	94.158
	M	0	0	0	0	0	0	0	0
	Total	183.600	2	11	18	32	43	55	100.108
	2006/07	168.010	5	10	26	43	51	62	-

Referencias del Tipo: LA, largo ancho; LF, largo fino; M, mediano.

(*) Expectativa de siembra

Las AREAS están expresadas en hectáreas.

ESTIMACIONES AGRICOLAS

S.A.G.P.y A.

AVANCE DE LA SIEMBRA DE GIRASOL

CAMPAÑA: 2007/08

DELEGACION	AREA							
	A SEMBRAR (*)	4/10	11/10	18/10	25/10	1/11	8/11	AREA SEMBRADA
Bahía Blanca	25.000	10	20	24	39	53	60	15.000
Bolívar	50.000	-	5	36	56	68	68	34.000
Bragado	10.500	-	-	-	69	100	100	10.500
Junín	2.600	-	-	5	16	60	100	2.600
Lincoln	15.180	-	-	5	61	95	100	15.180
Pehuajó	65.000	-	-	6	68	93	100	65.000
Pergamino	14.650	-	-	15	64	92	100	14.650
Pigüé	120.000	-	-	-	-	-	5	6.000
Salliqueló	230.000	-	17	43	82	88	94	216.200
Tandil	205.000	-	-	-	-	5	57	116.850
T.Arroyos	600.000	-	-	2	2	28	54	324.000
25 de Mayo	15.000	-	-	12	64	64	64	9.600
BUENOS AIRES	1.352.930	0	3	11	24	40	61	829.580
06/07	1.180.988	1	4	12	27	37	56	-
Laboulaye	62.000	-	1	10	40	80	83	51.460
M. Juárez	5.650	-	20	49	55	55	100	5.650
Río Cuarto	33.000	-	-	-	-	-	-	0
S. Francisco	8.000	76	91	100	100	100	100	8.000
Villa María	1.200	-	-	13	20	30	80	960
CORDOBA	109.850	6	8	16	33	56	60	66.070
06/07	102.300	0	1	8	19	33	53	-
Paraná	26.000	38	53	66	81	89	100	26.000
R. del Tala	40.000	45	50	52	75	75	95	38.000
ENTRE RIOS	66.000	42	51	58	77	81	97	64.000
06/07	55.600	33	50	62	82	90	100	-
General Pico	178.000	8	15	25	45	65	85	151.300
Santa Rosa	226.000	10	17	22	35	70	80	180.800
LA PAMPA	404.000	9	16	23	39	68	82	332.100
06/07	419.000	1	4	21	28	36	52	-
Avellaneda	158.000	93	95	98	100	100	100	158.000
C. de Gómez	5.500	63	64	96	100	100	100	5.500
Casilda	0	-	-	-	-	-	-	0
Rafaela	70.000	96	100	100	100	100	100	70.000
V. Tuerto	1.100	-	-	35	80	95	100	1.100
SANTA FE	234.600	93	95	98	100	100	100	234.600
06/07	192.800	73	94	98	100	100	100	-
CATAMARCA	0	-	-	-	-	-	-	0
CORRIENTES	3.000	72	75	80	82	85	88	2.640
CHACO	268.000	34	46	55	59	59	60	160.800
FORMOSA	3.500	39	46	55	59	59	60	2.100
JUJUY	0	-	-	-	-	-	-	0
MISIONES	0	-	-	-	-	-	-	0
SALTA	0	-	-	-	-	-	-	0
SAN LUIS	110.000	-	-	6	6	8	33	36.300
S. ESTERO	60.000	59	81	95	100	100	100	60.000
TUCUMAN	0	-	-	-	-	-	-	0
TOTAL PAIS	2.611.880	16	21	28	39	53	68	1.788.190
06/07	2.441.238	18	23	31	43	50	64	-

(*) Expectativa de siembra

Las AREAS están expresadas en hectáreas.

ESTIMACIONES AGRICOLAS

S.A.G.P. y A.

AVANCE DE LA SIEMBRA DE MAIZ
CAMPAÑA: 2007/08

DELEGACION	AREA	4/10	11/10	18/10	25/10	1/11	8/11	AREA
	A SEMBRAR (*)							SEMBRADA
Bahía Blanca	9.000	-	-	-	6	31	49	4.410
Bolívar	63.500	35	55	63	85	85	85	53.975
Bragado	86.000	13	48	51	93	96	100	86.000
Junín	125.000	20	40	100	100	100	100	125.000
Lincoln	110.500	25	48	67	87	94	98	108.290
Pehuajó	171.300	50	64	87	100	100	100	171.300
Pergamino	93.700	67	80	89	100	100	100	93.700
Pigüé	17.500	-	2	14	34	65	83	14.525
Salliqueló	100.000	9	30	72	85	90	95	95.000
Tandil	100.600	25	31	33	45	56	86	86.516
T.Arroyos	53.000	-	-	9	32	61	86	45.580
25 de Mayo	90.400	2	20	50	70	76	91	82.264
Otros Partidos	16.000	1	25	60	78	85	100	16.000
BUENOS AIRES	1.036.500	26	43	66	82	87	95	982.560
06/07	919.600	26	55	70	82	87	91	-
Laboulaye	171.000	5	10	34	63	68	77	131.670
M. Juárez	295.500	78	80	94	94	95	95	280.725
Río Cuarto	320.600	10	62	100	100	100	100	320.600
S. Francisco	230.000	18	24	28	29	38	38	87.400
Villa María	240.910	30	61	72	86	90	90	216.819
CORDOBA	1.258.010	31	52	71	78	81	82	1.037.214
06/07	1.151.650	2	6	25	43	50	56	-
Paraná	92.000	50	68	90	100	100	100	92.000
R. del Tala	125.000	80	80	80	85	95	95	118.750
ENTRE RIOS	217.000	67	75	84	91	97	97	210.750
06/07	185.600	62	84	98	98	98	98	-
General Pico	238.600	10	15	27	47	57	62	147.932
Santa Rosa	235.000	10	12	21	35	60	70	164.500
LA PAMPA	473.600	10	14	24	41	58	66	312.432
06/07	431.200	6	17	37	40	44	52	-
Avellaneda	75.000	10	12	15	17	17	17	12.750
C. de Gómez	65.000	84	90	97	98	98	98	63.700
Casilda	56.300	76	83	92	92	92	92	51.796
Rafaela	122.000	65	73	75	75	75	75	91.500
V. Tuerto	106.500	55	60	95	100	100	100	106.500
SANTA FE	424.800	57	63	75	77	77	77	326.246
06/07	375.370	27	53	67	71	74	74	-
CATAMARCA	10.000	-	-	-	-	-	-	0
CORRIENTES	16.000	-	-	-	-	-	-	0
CHACO	185.000	-	-	-	-	-	-	0
FORMOSA	19.000	-	-	-	-	-	-	0
JUJUY	5.200	-	-	-	-	-	-	0
MISIONES	32.200	40	42	44	50	53	55	17.710
SALTA	48.000	-	-	-	-	-	-	0
SAN LUIS	115.000	2	6	8	10	14	36	41.400
S. ESTERO	130.200	-	-	1	3	6	8	10.416
TUCUMAN	30.600	-	-	-	-	-	-	0
TOTAL PAIS	4.001.110	28	40	55	64	70	73	2.938.728
06/07	3.580.000	14	29	44	55	59	64	-

(*) Expectativa de siembra

Las AREAS están expresadas en hectáreas.

ESTIMACIONES AGRICOLAS

S.A.G.P. y A.

AVANCE DE LA SIEMBRA DE MANI
CAMPAÑA: 2007/08

DELEGACION	TIPO	AREA A				AREA SEMBRADA
		SEMBRAR (*)	25/10	1/11	8/11	
CORRIENTES	Colorado	-	0	0	0	-
	Rosado	150	0	0	0	-
	Total	150	0	0	0	-
	2006/07		0	0	0	-
FORMOSA	Colorado	-	0	0	0	-
	Rosado	1.900	0	0	0	-
	Total	1.900	0	0	0	-
	2006/07		0	0	0	-
JUJUY	Colorado	-	0	0	0	-
	Rosado	600	0	0	0	-
	Total	600	0	0	0	-
	2006/07		0	0	0	-
SALTA	Colorado	-	0	0	0	-
	Rosado	6.000	0	0	0	-
	Total	6.000	0	0	0	-
	2006/07		0	0	0	-
SANTA FE	Colorado	-	0	0	0	-
	Rosado	700	30	35	55	385
	Total	700	30	35	55	385
	2006/07		0	0	0	-
SAN LUIS	Colorado	-	0	0	0	-
	Rosado	4.500	0	0	0	-
	Total	4.500	0	0	0	-
	2006/07		0	0	0	-
LA PAMPA	Colorado	6.000	0	0	0	-
	Rosado	-	0	0	0	-
	Total	6.000	0	0	0	-
	2006/07		0	0	0	-
Laboulaye	Colorado	-	0	0	0	-
	Rosado	64.000	0	0	10	6.400
	Total	64.000	0	0	10	6.400
			0	0	0	-
Marcos Juarez	Colorado	-	0	0	0	-
	Rosado	-	0	0	0	-
	Total	-	0	0	0	-
			0	0	0	-
Río Cuarto	Colorado	3.800	0	0	90	3.420
	Rosado	69.100	0	0	21	14.511
	Total	72.900	0	0	25	17.931
			0	0	0	-
Villa María	Colorado	1.350	0	6	34	459
	Rosado	51.650	0	8	39	20.144
	Total	53.000	0	8	39	20.603
			0	0	0	-
CORDOBA	Colorado	5.150	0	2	75	3.879
	Rosado	203.400	0	2	22	41.055
	Total	208.550	0	2	24	44.934
	2006/07		9	25	31	-
TOTAL PAIS	Colorado	5.150	0	1	35	3.879
	Rosado	215.855	0	2	21	41.440
	07/08 Total	221.005	0	2	22	45.319
	06/07 Total	165.237	1	9	23	-

(*) Expectativa de siembra

Las AREAS están expresadas en hectáreas.

ESTIMACIONES AGRICOLAS

S.A.G.P.y A.

AVANCE DE LA SIEMBRA DE SOJA
CAMPAÑA: 2007/08

DELEGACION	AREA A				AREA SEMBRADA		
	SEBRAR (*)	18/10	25/10	1/11		8/11	
Bahia Blanca		1.550	-	-	-	0	
Bolívar	1ª	240.000	-	8	25	35	84.000
	2ª	50.000	-	-	-	-	0
Bragado	1ª	195.500	-	5	8	53	103.620
	2ª	102.000	-	-	-	-	0
	F	5.000	-	-	-	-	0
Junín	1ª	319.700	-	20	40	54	172.640
	2ª	138.400	-	-	-	-	0
Lincoln	1ª	399.000	-	10	27	46	183.540
	2ª	115.643	-	-	-	-	0
	F	14.000	-	-	-	-	0
Pehuajó	1ª	473.000	-	27	60	78	368.940
	2ª	79.300	-	-	-	-	0
	F	7.000	-	-	-	-	0
Pergamino	1ª	595.000	-	-	18	54	321.300
	2ª	152.450	-	-	-	-	0
Pigüé	1ª	120.000	-	-	-	-	0
	2ª	21.000	-	-	-	-	0
Saliqueló	1ª	142.000	-	-	-	11	15.620
	2ª	7.500	-	-	-	-	0
	F	4.500	-	-	-	-	0
Tandil	1ª	201.000	-	3	9	22	44.220
	2ª	167.000	-	-	-	-	0
Tres Arroyos	1ª	244.200	-	-	-	14	34.190
	2ª	100.000	-	-	-	-	0
25 de Mayo	1ª	145.000	-	-	1	9	13.050
	2ª	102.500	-	-	-	-	0
BUENOS AIRES	07/08	4.142.243	0	6	17	32	1.341.120
	06/07	4.057.028	0	9	17	29	-
Laboulaye	1ª	295.000	5	15	25	55	162.250
	2ª	64.000	-	-	-	-	0
M. Juárez	1ª	915.968	2	43	43	85	778.570
	2ª	288.100	-	-	-	-	0
Río Cuarto	1ª	705.400	-	-	10	30	211.620
	2ª	185.130	-	-	-	-	0
S. Francisco	1ª	910.000	-	1	5	7	63.700
	2ª	238.000	-	-	-	-	0
V. María	1ª	653.991	4	8	11	27	176.580
	2ª	251.800	-	-	-	-	0
	F	1.000	-	-	-	-	0
CORDOBA	07/08	4.508.389	1	11	15	31	1.392.720
	06/07	4.477.882	1	9	16	27	-
Paraná	1ª	440.000	-	3	10	20	88.000
	2ª	134.500	-	-	-	-	0
R. del Tala	1ª	737.000	-	4	9	35	257.950
	2ª	156.000	-	-	-	-	0
	F	3.000	-	-	-	-	0
ENTRE RIOS	07/08	1.470.500	0	3	8	24	345.950
	06/07	1.435.600	2	11	19	27	-
General Pico	1ª	185.000	-	-	6	14	25.900
	2ª	38.000	-	-	-	-	0
Santa Rosa	1ª	27.000	-	-	-	10	2.700
	2ª	20.000	-	-	-	-	0
LA PAMPA	07/08	270.000	0	0	4	11	28.600
	06/07	237.000	0	10	17	23	-
Avellaneda	1ª	110.000	-	-	7	10	11.000
	2ª	80.000	-	-	-	-	0
C. de Gómez	1ª	865.750	2	11	21	48	415.560
	2ª	198.500	-	-	-	-	0
Casilda	1ª	688.000	-	6	15	49	337.120
	2ª	144.650	-	-	-	-	0
Rafaela	1ª	540.000	-	3	6	25	135.000
	2ª	190.000	-	-	-	-	0
V. Tuerto	1ª	455.000	1	7	25	85	386.750
	2ª	184.400	-	-	-	-	0
SANTA FE	07/08	3.456.300	1	5	13	37	1.285.430
	06/07	3.474.600	0	3	11	26	-
CATAMARCA		50.000	-	-	-	-	0
CORRIENTES		25.000	-	-	-	-	0
CHACO	1ª	15.000	-	-	-	100	15.000
	2ª	900.000	-	-	-	-	0
FORMOSA		13.600	-	-	-	-	0
JUJUY		6.000	-	-	-	-	0
MISIONES		1.180	-	-	-	-	0
SALTA		477.000	-	-	-	-	0
SAN LUIS		95.000	-	-	3	14	13.300
S. ESTERO	1ª	23.000	-	-	1	4	920
	2ª	790.000	-	-	-	-	0
TUCUMAN		290.150	-	-	-	-	0
TOTAL PAIS	07/08	16.533.362	0	6	12	27	4.423.040
	06/07	16.134.837	2	8	15	25	-

(*) Expectativa de siembra.

Las AREAS se expresan en hectáreas.

ESTIMACIONES AGRICOLAS
S.A.G.P. y A.

AVANCE DE LA SIEMBRA DE SORGO GRANIFERO
CAMPAÑA: 2007/08

DELEGACION	AREA							AREA SEMBRADA
	A SEMBRAR (*)	4/10	11/10	18/10	25/10	1/11	8/11	
Bahía Blanca	2.500	-	-	-	-	-	-	0
Bolívar	2.500	-	-	-	-	-	-	0
Bragado	1.250	60	100	100	100	100	100	1.250
Junín	1.100	-	-	-	-	-	-	0
Lincoln	2.475	-	-	-	-	-	-	0
Pehuajó	0	-	-	-	-	-	-	0
Pergamino	7.950	-	-	-	58	100	100	7.950
Pigüé	30.000	-	-	-	-	-	-	0
Salliqueló	8.000	-	-	-	-	-	10	800
Tandil	0	-	-	-	-	-	-	0
T.Arroyos	0	-	-	-	-	-	-	0
25 de Mayo	3.700	-	-	-	-	-	23	851
BUENOS AIRES	59.475	1	2	2	10	15	18	10.851
2006/07	40.940	0	0	4	14	18	20	-
Laboulaye	4.200	-	-	-	10	25	50	2.100
M. Juárez	7.500	-	-	-	10	85	100	7.500
Río Cuarto	32.300	-	-	-	-	2	20	6.460
S. Francisco	57.000	-	-	4	20	38	38	21.660
Villa María	41.600	-	-	-	-	3	29	12.064
CORDOBA	142.600	0	0	2	9	22	35	49.784
2006/07	130.600	0	0	4	10	17	23	-
Paraná	51.500	-	-	-	3	13	35	18.025
R. del Tala	65.000	-	-	1	15	30	50	32.500
ENTRE RIOS	116.500	0	0	1	10	22	43	50.525
2006/07	89.000	1	5	11	39	50	62	-
General Pico	7.850	-	9	25	39	59	69	5.417
Santa Rosa	22.000	-	-	-	-	5	10	2.200
LA PAMPA	29.850	0	2	7	10	19	26	7.617
2006/07	26.590	0	0	0	0	0	1	-
Avellaneda	61.000	-	-	8	23	35	40	24.400
C. de Gómez	29.000	-	-	11	48	66	100	29.000
Casilda	5.850	-	-	31	44	75	100	5.850
Rafaela	88.000	-	10	30	45	53	75	66.000
V. Tuerto	900	-	-	5	40	50	90	810
SANTA FE	184.750	0	5	20	38	50	68	126.060
2006/07	171.300	0	6	19	34	49	59	-
CATAMARCA	0	-	-	-	-	-	-	0
CORRIENTES	3.800	-	-	-	-	-	-	0
CHACO	133.500	-	-	-	-	-	-	0
FORMOSA	5.330	-	-	-	-	-	-	0
JUJUY	0	-	-	-	-	-	-	0
MISIONES	0	-	-	-	-	-	-	0
SALTA	0	-	-	-	-	-	-	0
SAN LUIS	49.250	-	-	-	-	-	7	3.448
S. ESTERO	93.000	-	-	1	2	4	5	4.650
TUCUMAN	1.670	-	-	-	-	-	-	0
TOTAL PAIS	819.725	0	1	5	13	20	31	252.934
2006/07	700.050	0	4	9	21	28	33	-

(*) Expectativa de siembra

Las AREAS están expresadas en hectáreas.

ESTIMACIONES AGRICOLAS

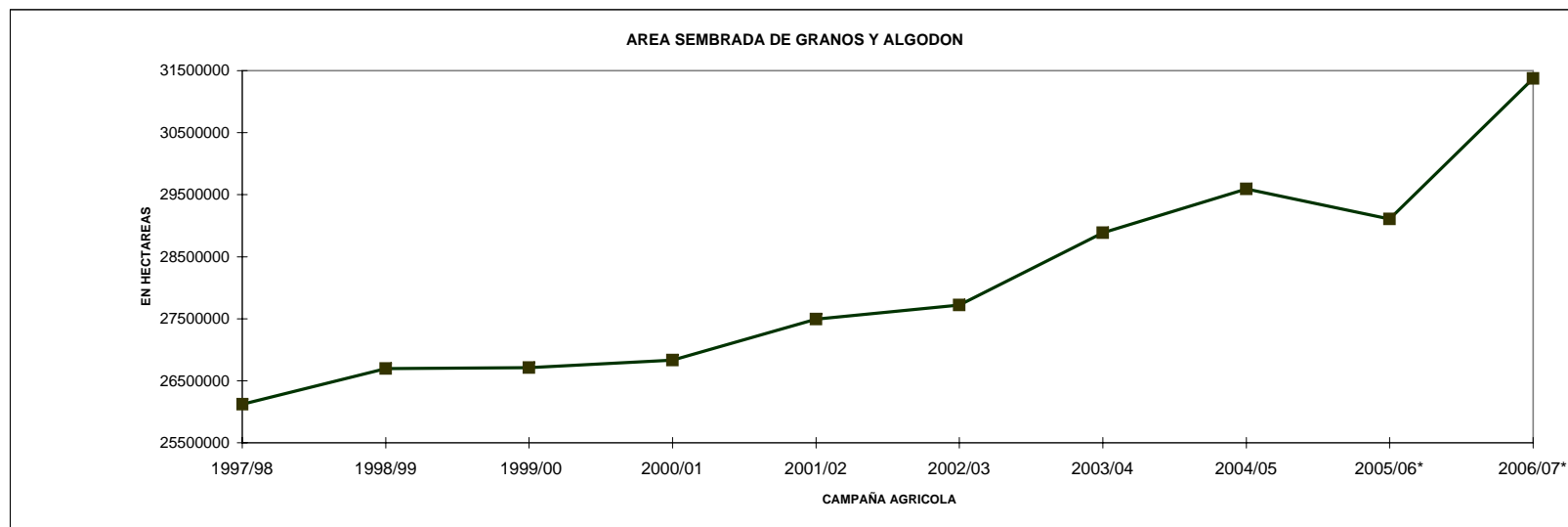
S.A.G.P. y A.

AREA SEMBRADA DE GRANOS Y ALGODÓN

(en hectáreas)

Campañas Agrícolas 1997/98 a 2006/07 (*)

CULTIVOS	1997/98	1998/99	1999/00	2000/01	2001/02	2002/03	2003/04	2004/05	2005/06*	2006/07*
ALPISTE	25000	27000	24000	20000	16000	19000	16000	16000	13000	9000
ARROZ	248000	291000	201000	154000	126000	135000	172000	165000	171300	168000
AVENA	1789000	1822000	1711000	1664000	1516000	1368000	1344000	1275000	1023000	1067000
CEBADA CERVECERA	324000	218000	182000	246000	260000	270000	343000	272000	273000	339000
CEBADA FORRAJERA	19000	24000	20000	16000	16000	14000	25000	28000	22000	27000
CENTENO	353000	372000	365000	373000	336000	338000	340000	294000	207000	221000
MAIZ	3752000	3268000	3652000	3495000	3064000	3084000	2988000	3400000	3190000	3580000
MIJO	107000	89000	91100	79500	55200	50000	50000	28000	31000	38000
SORGO GRANIFERO	920000	880000	819000	698000	592000	593000	545000	617000	577000	700000
TRIGO	5919000	5453000	6300000	6497000	7109000	6300000	6040000	6260000	5212000	5635000
Subtotal Cereales	13456000	12444000	13365100	13242500	13090200	12171000	11863000	12355000	10719300	11784000
CARTAMO	27000	15300	39700	58400	33000	23000	30000	49000	27000	76000
COLZA	1500	2200	3875	8700	2150	8000	18000	17000	7000	11000
GIRASOL	3511400	4212000	3587000	1891000	2050000	2378000	1850000	1970000	2260000	2450000
LINO	116000	102000	68000	28000	20000	14000	29000	37000	47000	29000
SOJA	7176000	8400000	8790000	10665000	11639000	12607000	14525000	14400000	15329000	16150000
Subtotal Oleaginosas	10831900	12731500	12488575	12651100	13744150	15030000	16452000	16473000	17670000	18716000
ALGODON	1134000	751000	345000	410000	173100	158000	266000	406000	309000	406000
MANI	407000	337000	219000	252000	222000	157000	170000	211000	174000	216000
POROTO	293000	431000	293000	275000	263000	206000	134000	145000	235000	250000
Subtotal Otros Cultivos	1834000	1519000	857000	937000	658100	521000	570000	762000	718000	872000
TOTAL	26121900	26694500	26710675	26830600	27492450	27722000	28885000	29590000	29107300	31372000



* Estimaciones provisionarias.

8/11/2007

ESTIMACIONES AGRICOLAS- S.A.G.P y A.

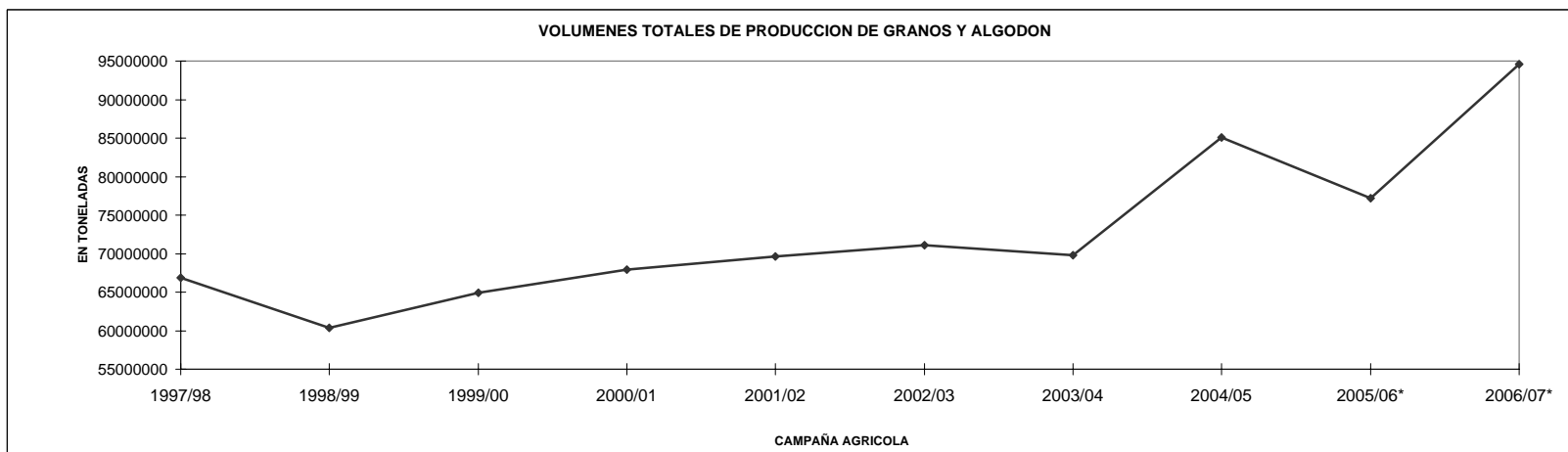
VOLUMENES DE PRODUCCION DE GRANOS Y ALGODON

(en ton)

Campañas Agrícolas 1997/98 a 2006/07(*)

CULTIVOS	1997/98	1998/99	1999/00	2000/01	2001/02	2002/03	2003/04	2004/05	2005/06*	2006/07*
ALPISTE	29000	24000	22000	19000	17000	18000	17000	17000	15000	9000
ARROZ	1011000	1658000	903000	873000	709000	718000	1060000	956000	1193500	1075000
AVENA	512000	383000	555000	642000	645000	487500	332000	536000	227000	243000
CEBADA CERVECERA	921000	535000	414000	717000	521000	543000	1000000	886000	796000	1266000
CEBADA FORRAJERA	5000	3000	5000	5000	8000	5000	4000	8000	3000	3000
CENTENO	62000	66000	116000	125000	81000	80000	37000	92000	33000	17000
MAIZ	19360000	13500000	16781000	15360000	14710000	15040000	15000000	20500000	14500000	21800000
MIJO	46000	46000	47600	31200	28100	22000	11000	16000	16000	15000
SORGO GRANIFERO	3762000	3222000	3344000	2909000	2847000	2685000	2160000	2900000	2328000	2795000
TRIGO	14800000	12400000	15300000	15960000	15300000	12301000	14560000	16000000	12600000	14600000
Subtotal Cereales	40508000	31837000	37487600	36641200	34866100	31899500	34181000	41911000	31711500	41823000
CARTAMO	24600	9600	30900	47300	23500	13300	18000	51000	19000	58000
COLZA	2170	2200	6000	15380	2320	10450	20000	26000	10000	12000
GIRASOL	5600000	7100000	6000000	3179000	3843000	3714000	3160000	3700000	3800000	3620000
LINO	75000	85000	47000	22000	16000	11000	29000	36000	54000	34000
SOJA	18732000	20000000	20200000	26864000	30000000	34800000	31577000	38300000	40500000	47600000
Subtotal Oleaginosas	24433770	27196800	26283900	30127680	33884820	38548750	34804000	42113000	44383000	51324000
ALGODON	987000	618000	417000	509000	218000	201000	354000	448000	418000	550000
MANI	627000	340000	420000	394000	362000	221000	293000	445000	347000	578000
POROTO	303000	340000	297000	263000	278000	215000	151000	169000	323000	312000
Subtotal Otros Cultivos	1917000	1298000	1134000	1166000	858000	637000	798000	1062000	1088000	1440000
TOTAL	66858770	60331800	64905500	67934880	69608920	71085250	69783000	85086000	77182500	94587000

21



* Estimaciones provisorias
8/11/2007
ESTIMACIONES AGRICOLAS - SAGPyA

PRODUCCION DE CULTIVOS EN LA REPUBLICA ARGENTINA
CAMPAÑA: 2006/07 (*)

CULTIVOS	AREA SEMBRADA	AREA NO COSECHADA	AREA COSECHADA	%	RENDIMIENTO (qq/ha) (3)	PRODUCCION (miles ton) (2)*(3)/10
	(en miles de hectáreas)					
	(1)		(2)	(2)/(1)		
CEREALES						
ALPISTE	9	0	9	100,0	10,0	9
ARROZ	168	4	164	97,6	65,5	1075
AVENA	1067	929	138	12,9	17,6	243
CEBADA CERVECERA	339	3	336	99,1	37,7	1266
CEBADA FORRAJERA	27	25	2	7,4	15,0	3
CENTENO	221	206	15	6,8	11,6	17
MAIZ	3580	740	2840	79,3	76,8	21800
MIJO	38	28	10	26,3	15,0	15
SORGO GRANIFERO	700	106	594	84,9	47,1	2795
TRIGO	5635	128	5507	97,7	26,5	14600
SUBTOTAL CEREALES	11784	2169	9615	81,6		41823
OLEAGINOSOS						
CARTAMO	76	0	76	100,0	7,6	58
COLZA	11	1	10	90,9	12,0	12
GIRASOL	2447	30	2417	98,8	15,0	3619
LINO	29	0	29	100,0	11,7	34
SOJA	16154	171	15983	98,9	29,8	47603
SUBTOTAL OLEAGINOSOS	18717	202	18515	98,9		51326
OTROS CULTIVOS						
ALGODON	406	13	393	96,8	14,0	550
MANI	216	1	215	99,7	26,8	578
POROTOS	250	0	250	100,0	12,5	312
TOTAL GENERAL	31373	2384	28989	92,1		94589

(*) Cifras provisorias
ESTIMACIONES AGRICOLAS, 8/11/07
SAGPyA

HUMEDAD DEL SUELO Y ASPECTO DEL CULTIVO

Fecha: 2/11/07 al 8/11/07

PROVINCIA	DELEGACION	TRIGO		MAIZ		SORGO		GIRASOL		SOJA		MANÍ	
		H	A	H	A	H	A	H	A	H	A	H	A
BUENOS AIRES	BAHIA BLANCA	A/R/PS	B/R/M	A/R/PS	-	-	-	A/PS	B	-	-	-	-
	BOLIVAR	A	B	A	R	-	-	A	B	A	B	-	-
	BRAGADO	A	B	A	B	A	B	A	-	A	-	-	-
	JUNIN	A	B	A	B	-	-	A	B	A	-	-	-
	LINCOLN	A	B	A	B	-	-	A	-	A	-	-	-
	PEHUAJO	A	B	A	B	-	-	R	B	R	B	-	-
	PERGAMINO	A	MB	A	B	A	B	A	B	A	-	-	-
	PIGÜE	A	B	A	B	-	-	A	-	-	-	-	-
	SALLIQUELO	A	B	A	B	A	-	A	-	A	-	-	-
	TANDIL	A	B/R	A	B	-	-	A	-	A	-	-	-
TRES ARROYOS	A	B	A	B	-	-	A	-	A	-	-	-	
25 DE MAYO	A	B/MB	A	B	A	-	A	-	A	-	-	-	
CORDOBA	LABOULAYE	A	B/MB	A	MB	A	MB	A	B	A	B	A	-
	MARCOS JUAREZ	A	B	A	B	A	B	A	B	A	B	-	-
	RIO CUARTO	A	B	A	B	A	B	-	-	A	-	A	-
	SAN FRANCISCO	A/R	B/R	A/R	B	A/R	B	A/R	B	A/R	B	-	-
	VILLA MARIA	A	MB	A	MB	A	MB	A	MB	A	-	A	-
ENTRE RIOS	PARANA	A	B	A	-	A	-	A	B	A	-	-	-
	ROSARIO DEL TALA	A	B	A	-	A	-	A	B	A	-	-	-
LA PAMPA	GENERAL PICO	A	B	A	B	A	B	A	B	A	-	-	-
	SANTA ROSA	A	B	A	B	A	B	A	B	A	-	-	-
SANTA FE	AVELLANEDA	A/R	B/R/M	A/R	B/R	A/R	B	A/R	B/R	A/R	B	-	-
	CAÑADA DE GOMEZ	A	B/MB	A	MB	A	MB	A	MB	A	-	-	-
	CASILDA	A	B/MB	A	MB	A	MB	-	-	A	MB	-	-
	RAFAELA	A	B/MB	A	B	A	B	A	B	A	B	A	B
	VENADO TUERTO	A	MB	A	MB	A	MB	A	MB	A	MB	-	-
CATAMARCA	CATAMARCA	A	B	-	-	-	-	-	-	-	-	-	-
CORRIENTES	CORRIENTES	A	-	A	-	-	-	A	-	-	-	-	-
CHACO	ROQUE SAENZ PEÑA	R	R	-	-	-	-	S	B-R	S	-	-	-
FORMOSA	FORMOSA	-	-	-	-	-	-	A	-	-	-	-	-
JUJUY	JUJUY	A	B	-	-	-	-	-	-	-	-	-	-
MISIONES	POSADAS	-	-	A	-	-	-	-	-	-	-	-	-
SALTA	SALTA	A	B	-	-	-	-	-	-	-	-	-	-
SAN LUIS	SAN LUIS	A	-	A	-	-	-	S	-	S	-	-	-
SANTIAGO DEL ESTERO	SANTIAGO DEL ESTERO	A	B/R/M	A	B	A	B	A	B	A	-	-	-
TUCUMAN	TUCUMAN	A/R	B/R	-	-	-	-	-	-	-	-	-	-

ESTIMACIONES AGRICOLAS- S.A.G.P y A.

REFERENCIAS:

(H) Humedad del suelo

(A) Aspecto del Cultivo

E: Exceso

MB: Muy bueno

A: Adecuado

B: Bueno

R: Regular

R: Regular

PS: Principio de sequía

M: Malo

S: Sequía

Precipitaciones del mes de

OCTUBRE

Comparación de los registros del año en curso con períodos anteriores

PROVINCIA	DELEGACION (*)	2007		2006		Media 2001/2005	
		mm (1)	(1)/(3) %	mm (2)	(2)/(3) %	mm (3)	-
BUENOS AIRES	BAHIA BLANCA	61,4	44,3	146,8	105,8	138,7	100
	BOLIVAR	102,9	85,8	256,5	213,8	120,0	100
	BRAGADO	107,0	73,2	273,0	186,7	146,2	100
	JUNIN	86,0	63,1	280,0	205,6	136,2	100
	LINCOLN	92,0	68,5	167,0	124,3	134,4	100
	PEHUAJO	75,9	67,3	259,1	229,6	112,8	100
	PERGAMINO	132,0	83,7	222,0	140,7	157,8	100
	PIGÜE	136,1	82,4	179,1	108,4	165,2	100
	SALLIQUELO	102,0	72,3	178,0	126,2	141,0	100
	TANDIL	85,5	68,6	144,0	115,6	124,6	100
	TRES ARROYOS	95,6	80,0	155,1	129,8	119,5	100
25 DE MAYO	134,0	83,1	239,0	148,3	161,2	100	
CORDOBA	LABOULAYE	39,0	33,0	108,0	91,4	118,1	100
	MARCOS JUAREZ	72,5	90,9	82,0	102,8	79,8	100
	RIO CUARTO **	65,0	67,4	119,0	123,4	96,4	100
	SAN FRANCISCO	70,5	90,9	25,0	32,2	77,6	100
	VILLA MARIA	32,0	32,6	60,0	61,1	98,2	100
ENTRE RIOS	PARANA	147,0	89,5	103,0	62,7	164,2	100
	ROSARIO DEL TALA	178,5	157,0	202,5	178,2	113,7	100
LA PAMPA	GENERAL PICO	92,0	88,2	10,0	9,6	104,3	100
	SANTA ROSA	73,8	64,4	155,3	135,6	114,5	100
SANTA FE	AVELLANEDA	181,0	115,0	183,0	116,3	157,4	100
	CAÑADA DE GOMEZ	108,0	82,1	100,0	76,0	131,6	100
	CASILDA	185,0	126,0	249,0	169,6	146,8	100
	RAFAELA	63,0	50,2	25,0	19,9	125,6	100
	VENADO TUERTO	32,6	40,7	152,5	190,4	80,1	100
CHACO	ROQUE SAENZ PEÑA	149,0	269,9	202,0	365,9	55,2	100

(*) Los registros corresponden a la ciudad cabecera de la Delegación.

REGISTROS PLUVIOMÉTRICOS DE LA SEMANA
Y ACUMULADOS DEL AÑO ACTUAL Y DEL AÑO ANTERIOR (en mm)

PROVINCIA	DEPARTAMENTO	LOCALIDAD	31/10 al 6/11 mm	Acumulado Año	
				07/11/06	06/11/07
BUENOS AIRES	ADOLFO ALSINA	Carhué	0	553	623
		Rivera	0	515	654
	ALBERTI	Villa Maza	0	494	506
		Cuartel V	s/d	1074	704
	AYACUCHO	Ayacucho	0	724	807,5
		AZUL	Azul	0	827
	Cacharí		0	797	748
	Chillar		0	779,5	836
	BAHIA BLANCA	Bahía Blanca	11,5	504,1	554,4
		Cabildo	12,5	557,7	639,9
	BALCARCE	Balcarce	0	612,5	830,5
		Bosch	0	623	756,5
	BARADERO	Los Pinos	0	625	731,5
		San Agustín	0	569,5	760
		Baradero	17	896	1066
	BARTOLOMÉ MITRE	Arrecifes	22	900	1126
	BENITO JUAREZ	Benito Juárez	2	752,2	734,6
		López	0	787,6	800
	BOLIVAR	Bolívar	0	778,9	694,7
	BRAGADO	Bragado	25	1029,5	826
	CAMPANA	Campana	15	976	1172
	CAÑUELAS	Cañuelas	10	865	753
	CAP. SARMIENTO	Capitán Sarmiento	22	878	1226
	CARLOS CASARES	Belloq	10	819,8	674,6
	CARLOS TEJEDOR	Carlos Tejedor	22	749,5	765
	CARMEN DE ARECO	Carmen de Areco	20	845	1081
	CASTELLI	Castelli	1,5	915,1	679,6
	CHACABUCO	Chacabuco	16	1045	927
	CHASCOMUS	Chascomús	1	655	589
	CHIVILCOY	Chivilcoy	17,5	851,1	700
	COLON	Colón	24	765	920
	CORONEL DORREGO	Coronel Dorrego	15,5	391,8	571,9
	CORONEL PRINGLES	Coronel Pringles	23	611	718,7
	CORONEL ROSALES	Bajo Hondo	5	509,3	689
		Pehuen Co	8	404,5	634,5
		Punta Alta	9	519,4	623,4
	CORONEL SUAREZ	Coronel Suárez	0	534,9	718,5
	DAIREAUX	Daireaux	0	631	633
	DOLORES	Dolores	0	687	596,5
	EXALT. DE LA CRUZ	Capilla del Señor	23	695	1124
	F.AMEGHINO	F. Ameghino	0	807	955
	GENERAL ALVEAR	General Alvear	0	774	778
	GONZALEZ CHAVEZ	Adolfo G. Chávez	0	596,4	649,5
	GRAL. ALVARADO	Miramar	7,5	709	1073,1
	GRAL. ARENALES	General Arenales	14	865	949

PROVINCIA	DEPARTAMENTO	LOCALIDAD	31/10 al 6/11 mm	Acumulado Año			
				07/11/06	06/11/07		
BUENOS AIRES	GRAL. GUIDO	Labardén	0	840,5	557		
	GRAL. LAMADRID	General Lamadrid	0	717,5	687		
	GRAL. LAVALLE	General Lavalle	0	816	943,5		
	GRAL. MADARIAGA	General Madariaga	0	930,5	795		
	GRAL. PINTO	General Pinto	0	700	863		
	GRAL. PUEYRREDON	Mar del Plata	12	650	928		
	GRAL. VIAMONTE	General Viamonte	6	1132	826		
	GRAL. VILLEGAS	General Villegas	1	788	881		
	GUAMINI	Bonifacio	Bonifacio	0	590	588	
		Casbas	Casbas	0	777	636	
		Garré	Garré	0	685	496	
		Guaminí	Guaminí	0	714	603	
		Henderson	Henderson	0	822	731	
		Junín	Junín	20	959	928	
		Laprida	Laprida	11	780	844,7	
		Las Flores	Las Flores	6	862	671	
		Vedia	Vedia	0	688	783	
		Lincoln	Lincoln	0	753	752	
	LOBERIA	Dos Naciones	Dos Naciones	0	760	953	
		Ldo. Matienzo	Ldo. Matienzo	0	568	889,5	
		Lobería	Lobería	0	618	908	
		Napaleofú	Napaleofú	0	866	1038	
		Pieres	Pieres	0	554	992,5	
		San Manuel	San Manuel	0	641	950,5	
		Lobos	Lobos	12	810	677	
		Luján	Luján	0	1042	1131	
		Maipú	Maipú	0	879,5	680	
		Coronel Vidal	Coronel Vidal	0	812	878	
	MAR CHIQUITA	General Pirán	General Pirán	0	808,5	795,5	
		Vivoratá	Vivoratá	0	771	867	
		Gowland	Gowland	16,8	721	814,8	
		Franklin	Franklin	35	659,9	893	
		Navarro	Navarro	20	779	852	
		Necochea	Necochea	14	524	959,2	
		Nueve de Julio	Nueve de Julio	17	883	561	
		Olavarría	Olavarría	0	625,6	642	
		PATAGONES	Cardenal Cagliero	Cardenal Cagliero	0	366	198
			Carmen de Patagones	Carmen de Patagones	0	442,5	249
	José B. Casas		José B. Casas	0	372	288	
	Stroeder		Stroeder	0	472,5	186	
	Villalonga		Villalonga	0	350,5	387	
	PEHUAJO	Pehuajó	Pehuajó	16	760,7	706,6	
		PELLEGRINI	De Bary	De Bary	0	743	620
	Pellegrini		Pellegrini	0	775	607	
	PERGAMINO		Acevedo	Acevedo	13	827	1028
		El Socorro	El Socorro	15	745	926	
		Pergamino	Pergamino	32	694	896	
		Pinzón	Pinzón	20	808	774	
		Rancagua	Rancagua	28	794	895	
	PILA	Pila	Pila	0	762,5	895,5	
		PUAN	Bordenave	Bordenave	0	482	643,5
	Puán		Puán	0	593,5	793	
	Villa Iris		Villa Iris	0	406	566	
	Ramallo		Ramallo	21	831	997	

PROVINCIA	DEPARTAMENTO	LOCALIDAD	31/10 al 6/11 mm	Acumulado Año	
				07/11/06	06/11/07
BUENOS AIRES	RAUCH	Colman	0	737	693,5
		Egaña	0	757	751
		Miranda	0	792	769
		Rauch	0	871	787,3
	RIVADAVIA	Sansinena	17	946	765
	ROJAS	Rojas	15	944	1017
	S. ANTONIO DE ARECO	San Antonio de Areco	18	945	1302
	SAAVEDRA	Pigüé	0	703,3	776,7
	SALADILLO	Saladillo	14	811	779
	SALLIQUELO	Graciarena	0	576	490
		Quenumá	0	750	552
		Salliqueló	0	693	696
	SALTO	Arroyo Dulce	24	709	919
		Salto	30	823	968
	SAN ANDRÉS DE GILES	San Andrés de Giles	11	941	1128
	SAN CAYETANO	San Cayetano	12	571	670,1
	SAN NICOLAS	Conesa	25	751	1026
		San Nicolás	23	746	1019
	SAN PEDRO	San Pedro	24	807	984
	SUIPACHA	Suipacha	32	877	797
	TANDIL	De La Canal	0	673	702,5
		Tandil	0	789	733,6
		Vela	0	675	751,5
	TORDILLO	Tordillo	0	734	645
	TORNQUIST	Tornquist	0	587	632,5
	TRENQUE LAUQUEN	Trenque Lauquen	23	839,5	646
	TRES ARROYOS	Tres Arroyos	7	529,6	591,7
	TRES LOMAS	Ing. Thompson	0	795	632
		Tres Lomas	0	788	606
	VEINTICINCO DE MAYO	Veinticinco de Mayo	26	898	852
		Algarrobo	6	471,9	415,7
	VILLARINO	Hilario Ascasubi	11,5	335,7	223
		Mayor Buratovich	17	432	389
		Médanos	9,5	493,9	487,5
		Montes de Oca	3,5	452,5	352
		Ombucta	9	636,4	588,5
		Pedro Luro	2,5	313	358,5
		Teniente Origone	4	413	441,5
		Zárate	24	1006	1129
	ZARATE	Zárate	24	1006	1129

PROVINCIA	DEPARTAMENTO	LOCALIDAD	31/10 al 6/11 mm	Acumulado Año		
				07/11/06	06/11/07	
CÓRDOBA	COLON	Jesús María	17	592	721	
	CRUZ DEL EJE	Cruz del Eje	0	323	343	
	GRAL. ROCA	Burmeister	0	783	591	
		Jovita	0	833	715	
		Villa Huidobro	0	695	713	
	GRAL. SAN MARTIN	Arroyo Cabral	15	638	774	
		Etruria	0	494	685	
		Villa María	0	491,5	575,1	
	ISCHILIN	Dean Funes	0	536	340	
	JUAREZ CELMAN	Alejandro Roca	s/d	649	366	
		Bengolea	s/d	250	222	
		Carnerillo	s/d	494	327	
		Charras	s/d	328	258	
		General Cabrera	s/d	590	304	
		General Deheza	s/d	430	377	
		La Carlota	s/d	145	377	
		MARCOS JUAREZ	Arias	27	657	747,5
			Corral de Bustos	39	730	753
			Cruz Alta	s/d	649	707
	PTE. R. SAENZ PEÑA	Marcos Juárez	15	697	689	
		General Levalle	0	612	596	
		La Cesira	0	679,8	623	
	RIO CUARTO	Laboulaye	0	563,5	677,8	
		Adelia María	s/d	592	593	
		Berrotarán	s/d	533	399	
		C. Baigorria	s/d	459	484	
		Chaján	s/d	381	481	
		Coronel Moldes	s/d	390	555	
		Las Acequias	s/d	433	331	
		Río Cuarto	s/d	477	405	
		Sampacho	s/d	377	526	
		San Basilio	s/d	414	420	
		V. Mackena	s/d	464	445	
		RIO PRIMERO	Monte Cristo	2	565	731
		RIO SEGUNDO	Las Junturas	0	572	566
	Oncativo		0	535	559	
	Villa Pilar		0	599	583,5	
	SAN JUSTO	Freyre	0	574,5	882,5	
		Las Varas	0	596,5	677	
		Porteña	0	466,3	1004,5	
	SANTA MARIA	San Francisco	0	644	845,9	
		Tránsito	0	542	626	
		Despeñaderos	0	417	644,5	
		Río Tercero	0	436	553	
	TERCERO ARRIBA	Hernando	0	429	735	
		James Craik	0	470,5	540	
		Villa del Totoral	10	685,5	659	
	TOTAL	S. José de la Dormida	0	549	727,5	
	TULUMBA UNION	Bell Ville	18	627	657	
		Canals	26	647	623	
		Idiazábal	44	674	736	
		Monte Maíz	38	658	613	
		Noefinger	8	752	735,5	

PROVINCIA	DEPARTAMENTO	LOCALIDAD	31/10 al 6/11 mm	Acumulado Año	
				07/11/06	06/11/07
SAN LUIS	CHACABUCO	Concaran	0	150	107
	GOB. DUPUY	Buena Esperanza	0	266	417
	GRAL. PEDERNERA	Justo Daract	5	210	564
		La Toma	6	267	312
		Villa Mercedes	3	219	507
ENTRE RÍOS	SAN SALVADOR	San Salvador	0	749,5	1213,5
	CONCORDIA	Concordia	0	689	1189
	DIAMANTE	Aldea Protestante	0	587	1156
		Costa Grande	0	675	1201
		Diamante	0	477	1211
	FEDERACION	Chajarí	0	826	1069
	FEDERAL	Federal	0	714	1275
	FELICIANO	Feliciano	0	776	944
	GUALEGUAY	Gualeguay	0	781,5	1637
	GUALEGUAYCHU	Pehuajó Norte	0	707	1367
	LA PAZ	La Paz	0	832	979
	NOGOYA	Lucas Gonzalez	0	597	1066,5
	PARANA	Cerrito	0	637	1198
		Oro Verde	0	536	1418
	TALA	Rosario del Tala	0	776	1384
	URUGUAY	C. del Uruguay	0	709,3	1144,4
	VICTORIA	Victoria	0	758,5	1502
VILLAGUAY	Villaguay	0	701,5	1285,5	

PROVINCIA	DEPARTAMENTO	LOCALIDAD	31/10 al 6/11 mm	Acumulado Año	
				07/11/06	06/11/07
LA PAMPA	ATREUCO	Cereales	0	294,5	489
		Doblas	0	446	650
		Macachín	0	384	750,5
		Miguel Riglos	0	398,5	441
		P.C.Rolón	0	482,5	767,5
		Rolón	0	458,5	650,5
	CAPITAL	T. M. Anchorena	0	261	450
		Anguil	0	455,5	592
		Santa Rosa	0	478,5	548,2
	CATRILO	Catrilo	0	516	551,5
		La Gloria	0	394	392
		Lonquimay	0	386,5	543
		P. C. Catrilo	0	546,5	541
		Uriburu	0	464,5	499
	CHAPALEUFU	Bernardo Larroudé	9	398,5	778
		Ceballos	6	426,5	627
		Cnel. Hilario Lagos	6	521	766
		Intendente Alvear	7	665	815
		Sarah	7	418	497
		Vértiz	10	371,5	363
	CONHELLO	Conhello	17	449	651
		Eduardo Castex	32	442	614,5
		Mauricio Mayer	15	366	674
		Montes Nievas	15	356	525
		Rucanello	12	317	514
		Winifreda	22	358	748
	GUATRACHÉ	Alpachiri	0	429,5	616,5
		General M. J. Campos	0	346,5	542,5
		Guatraché	0	357	579
		Perú	0	273	421
	HUCAL	Santa Teresa	0	425	543,5
		Abramo	0	301	426,5
		Bernasconi	0	348,5	536,5
	MARACO	General San Martín	0	367,5	449
		Jacinto Aráuz	0	385,5	572
		Agustoni	12	408	501
		Dorila	10	311	385
		General Pico	20	453,5	724
	QUEMU-QUEMU	Speluzzi	s/d	456	658
		Trebolares	16	420	528
		Colonia Barón	22	602	744
		Miguel Cané	11	459	508
		Quemú Quemú	20	491	555
		Relmo	20	334	350
	RANCUL	Villa Mirasol	26	526	537
		Caleufu	5	419	822
		Chamaico	10	411	720
		Ing. Foster	22	292	419
		La Maruja	18	280	596,5
		Parera	4	499	691
		Pichi Huinca	6	329	405
		Quetrequén	8	577	643
Rancul		8	399	492	

PROVINCIA	DEPARTAMENTO	LOCALIDAD	31/10 al 6/11 mm	Acumulado Año		
				07/11/06	06/11/07	
LA PAMPA	REALICO	Alta Italia	10	425	717	
		Embajador Martini	10	462	606	
		Falucho	5	476	671	
		Ing. Luiggi	4	419	545,5	
		Maisonnave	5	360	486	
		Ojeda	2	397	540	
		Realicó	1	605	933	
		Van Praet	15	352	345	
		TOAY	Naicó	0	289	75
			Toay	0	702	575,3
	TRENEL	Arata	13	529	575	
		Metileo	10	377	468	
		Trenel	21	445	729	
	UTRACAN	Ataliva Roca	0	420,5	705	
		Chacharramendi	0	162,5	196,5	
		Col. Santa María	0	367	478,5	
		General Acha	0	414,5	634,5	
		P.C. Padre Buodo	0	418,5	381,5	
		Quehué	0	469	649,9	
		Unanue	0	457,5	524	

PROVINCIA	DEPARTAMENTO	LOCALIDAD	31/10 al 6/11 mm	Acumulado Año		
				07/11/06	06/11/07	
SANTA FE	BELGRANO	Armstrong	31	861	889	
		Montes de Oca	8	563,5	832	
	CASEROS	Bouquet	2	539	851	
		Casilda	65	1005	1161	
	CASTELLANOS	Chañar Ladeado	19	656	830	
		María Juana	0	591	1175	
	CONSTITUCION	Rafaela	4	603	1073	
		Bombal	15	654	938	
	GARAY	Sargento Cabral	20	739	946	
		Helvecia	4	882	1239	
	GRAL. LOPEZ	Carreras	29	822,5	788,7	
		Chovet	36	680	840	
	GRAL. OBLIGADO	Maggiolo	3	610,7	528,5	
		María Teresa	14	632,5	607,1	
		Teodelina	15	626	847,5	
		Venado Tuerto	16	756,4	566,6	
		Florencia	24	564	896	
		Reconquista	24	878	1080	
		Cañada de Gómez	32	732	841	
	IRIONDO	Totoras	3	799	1067	
		Villa Eloísa	36	668	766	
	LA CAPITAL	Santa Fe	0	787	1185	
	LAS COLONIAS	Humboldt	0	789	1324	
		Santo Domingo	6	802	1210	
	NUEVE DE JULIO	Sta. Clara Buena Vista	0	509	1181	
		El Nochero	25	365	446	
	ROSARIO	Tostado	55	454	817	
		Arroyo Seco	20	744	1187	
	SAN CRISTOBAL	Soldini	55	922,3	1083	
		Ceres	3	542	658	
	SAN JAVIER	San Javier	0	948	987	
	SAN JERONIMO	Monje	0	769	1288	
		Maciel	0	817	970	
	SAN JUSTO	San Genaro	0	621	1289	
		San Justo	0	774	940	
	SAN LORENZO	Pujato	32	777,5	1020	
		Ricardone	8	791	1088	
	SAN MARTIN	Cañada Rosquín	0	600	1059	
		Landeta	0	675	1178	
	VERA	S.Mtn. de las Escobas	0	654	1185	
		Calchaquí	70	927	1163	
		Intiyaco	55	538	711	
			Vera	94	923	1287
	SANTIAGO DEL ESTERO	AGUIRRE	Pinto	25	385,5	644
		ALBERDI	Campo Gallo	2	642,5	450
			Sachayoj	11	329,5	350
		BELGRANO	Bandera	43	519	881
Monte Quemado			0	265,5	425	
COPO		Pampa de los Guanacos	0	317,5	429	
CHOYA		Frías	5	143	281	
GRAL. TABOADA		Añatuya	32	338,5	542	
		Los Juríes	80	368,5	560	
GUASAYAN		San Pedro de Guasayán	7	634,5	359	
J. F. IBARRA		Campo del Cielo	6	194	381	
		Suncho Corral	40	225	351	
JIMENEZ		Bobadal	0	248,5	285	
		Isca Yacú	0	340,5	294	
LA BANDA		La Banda	7	399	531	
MORENO		Quimilí	17	476,7	496	
PELLEGRINI		Nueva Esperanza	0	252	522	
		Rapelli	s/d	347	326	

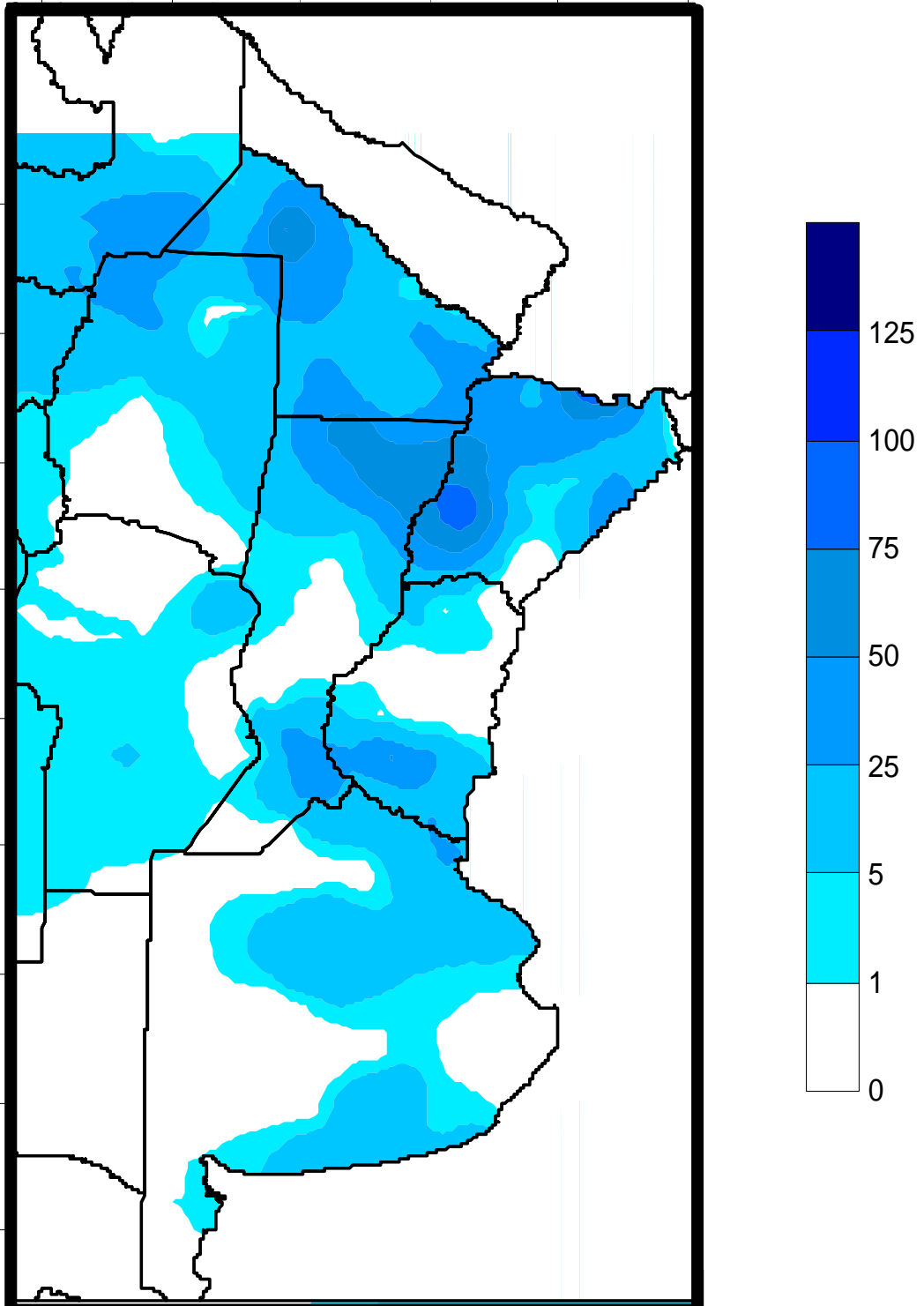
PROVINCIA	DEPARTAMENTO	LOCALIDAD	31/10 al 6/11 mm	Acumulado Año	
				07/11/06	06/11/07
CHACO	ALMIRANTE BROWN	Cpción. del Bermejo	10	493	923
		Los Frentones	0	526	660
		Pampa del Infierno	0	512	752
	BERMEJO	Taco Pozo	80	545	392
		Las Palmas	50	965	664
		Puerto Bermejo	45	1284	697
	CDTE. FERNANDEZ	Pcia. Roque S.Peña	32	475	783
	CHACABUCO	Charata	25	696	605
	DOCE DE OCTUBRE	Gancedo	20	421	442
		General Pinedo	17	498	608
	DOS DE ABRIL	Hermoso Campo	5	398	563
	F. J. STA. MARIA de ORO	Chorotis	10	628	546
		Santa Sylvia	12	435	438
	GENERAL BELGRANO	Corzuela	39	431	496
	GENERAL DONOVAN	La Escondida.	55	552	871
		Makallé	27	571	729
	GRAL. GÜEMES	Colonia Miraflores	33	460	625
		Fuerte Esperanza	0	651	384
		Juan José Castelli	30	673	611
		Nueva Pompeya	0	195	263
		Puerto Lavalle	24	341	430
		Avia Terai	11	517	686
	INDEPENDENCIA	Campo Largo	0	525	728
		Napenay	0	572	632
	LIB. GRAL. SAN MARTIN	Ciervo Petiso	36	623	551
		Lib.General San Martín	29	870	554
		Pampa Almirón	25	644	401
		Pampa del Indio	12	827	356
		Pcia. Roca	34	676	312
		Puerto Tirol	24	528	717
		Tres Isletas	9	763	478
	MYR. LUIS FONTANA	Cnel. Du Graty	15	684	825
	NUEVE DE JULIO	Villa Angela	30	708	1083
		Las Breñas	24	589	584
	O'HIGGINS	La Clotilde	27	606	834
		La Tigra	12	482	911
		San Bernardo	36	601	994
	PCIA. DE LA PLAZA. PRIMERO DE MAYO	Pcia. de la Plaza	32	539	796
		Colonia Benitez	31	678	823
		Margarita Belén	80	875	971
	QUITILIPÍ	El Tacuruzal	8	643	780
		Quitilipi	5	451	669
	SAN FERNANDO	Basail	16	591	1169
		Resistencia	38	597	870
	SAN LORENZO	Samuhú	27	404	667
		Villa Berthet	45	556	1098
	SARGENTO CABRAL	Capitán Solari	12	792	569
		Colonia Elisa	53	633	685
		Colonia Las Garcitas	50	529	663
		Colonias Unidas	31	592	689
	TAPENAGA	Ahumonia	20	557	905
		Charadai	50	676	1140
	VEINTICINCO DE MAYO	Machagai	0	606	865
MISIONES	CAPITAL	Posadas	s/d	495	300,1

PROVINCIA	DEPARTAMENTO	LOCALIDAD	31/10 al 6/11 mm	Acumulado Año	
				07/11/06	06/11/07
CORRIENTES	BELLA VISTA	Bella Vista	53	358	850
	CAPITAL	Corrientes	66,5	384,9	975,2
	CONCEPCION	Concepción	23	320	689
		Tabay	0	95	322
	CURUZU CUATIA	Curuzú Cuatía	35	686	512,5
	EMPEDRADO	El Sombrero	0	94	204
	ESQUINA	Esquina	0	598,3	274,5
	GENERAL ALVEAR	Alvear	34	394	1066
	GENERAL PAZ	Itá Ibaté	s/d	344	1015
	GOYA	Goya	s/d	480	834,5
	ITUZAINGO	Ituzaingo	s/d	513	170
		San Carlos	0	141	121
	MERCEDES	Mariano Loza	s/d	155	260
		Mercedes	38	558,7	852
	MONTE CASEROS	Mocoretá	0	359	206
		Monte Caseros	8,3	797,2	674,4
	PASO DE LOS LIBRES	Paso de los Libres	15,6	471,5	510,4
	SALADAS	Saladas	s/d	130	128
	SAN COSME	San Cosme	s/d	285	285
	SAN MARTIN	Colonia Carlos Pellegrini	s/d	168	212
		La Cruz	3	443	1100,5
	SAN MIGUEL	Loreto	0	398	285
	SAN ROQUE	Chavarría	0	448	175
		San Roque	s/d	147	430
	SANTO TOME	Garruchos	88	510	1123
		Santo Tomé	s/d	979	209
	SAUCE	Sauce	0	215	120

PROVINCIA	DEPARTAMENTO	LOCALIDAD	31/10 al 6/11 mm	Acumulado Año	
				07/11/06	06/11/07
TUCUMAN	BURRUYACU	Burruyacú	8	553	654
		Estación Garmendia	10	382	501
		Estación Piedrabuena	s/d	382,5	476
		La Cruz	9	521	685
		La Ramada	7	520	601
	CHICLIGASTA	Concepción	12	s/d	1094
		Cañete	10	413	232
		Delfín Gallo	29	643	664
	CRUZ ALTA	Las Cejas	10	336,5	515
		Los Pereyra	10	425	594
		Los Ralos	22	456	607
	GRANEROS	Graneros	7	467	787
		Taco Ralo	10	373	529
	LA COCHA	La Cocha	2	344	648
		La Invernada	4	461	605
	LA CAPITAL	Rumi Punco	2	306	636
S.Miguel del Tuc.		s/d	s/d	202	
Esquina		30	s/d	147	
LEALES	Estación Aróz	s/d	411	106	
SALTA	ANTA	J. V. Gonzalez	5	766	453
		Las Lajitas	4	886	488
		Piquete Cabado	3	695	433
		Saravia	4	728	447
		Talavera	4	560	400
	CANDELARIA GENERAL GÜEMES GRAL. J. DE SAN MARTIN	Candelaria	35	622	609
		Güemes	5	642	644
		Embarcación	0	1031	345
	METAN	Tartagal	0	1295	295
		El Galpón	38	769	657
	ORAN	Metán	39	923	712
		Orán	5	1024	355
	ROS. DE LA FRONTERA	Pichanal	0	926	311
Rosario de la Frontera		42	671	718	
JUJUY	EL CARMEN	Ciudad Perico	0	584	609
		El Carmen	0	460	634
		Pampa Blanca	3	445	510
	GENERAL BELGRANO LEDESMA	Capital	0	534	390
		Palpalá	0	514	516
CATAMARCA	SANTA ROSA	El Bañado	0	560	592
		Los Altos	0	514	594
		San Pedro	0	505	592

MAPA DE PRECIPITACIONES

SEMANA 31/10/07 al 06/11/07



Fuente: Dirección de Coordinación de Delegaciones